



# ENCUENTRO SUBREGIONAL SUROESTE





## Orden del día

Orden del día	
<b>08:50 am</b>	Registro y presentación de participantes
<b>08:55am</b>	Presentación de la agenda (orden del día)
<b>09:00 am</b>	Instalación de la reunión
<b>09:20 am</b>	Socialización del Concepto del CTPA sobre el Plan de Desarrollo 2024-2027 "Por Antioquia firme": seguimiento subregional al PDA
<b>10:05 am</b>	Ejercicio de cómo se reflejan las subregiones en los Planes de Desarrollo municipales (Capacitación sobre metodologías de seguimiento y evaluación)
<b>10:25 am</b>	Receso
<b>10:35 am</b>	Panel de Asociatividad Territorial: <ul style="list-style-type: none"> <li>Situación y Perspectivas del Sistema Departamental de Planeación de Antioquia. Secretaría Técnica del SDPA</li> <li>Estrategia de Asociatividad Territorial en Antioquia, DAP – Antioquia</li> <li>La asociatividad en las provincias</li> <li>Diálogo con los asistentes</li> </ul>
<b>12:015 am</b>	Ratificación de delegados ST-SDP, Suroeste
<b>12:25 m</b>	Cierre



# CONCEPTO DEL CTPA SOBRE EL PDA

## Módulo 1



# Logros y Retos del CTPA en la formulación del Plan de Desarrollo de Antioquia Firmes 2024 - 2027



# Presidencia Colegiada CTPA



Vocera principal: Merly Viviana Flórez García (ACOPI -Antioquia)



Vocera suplente: Laura María Sierra Calderón (Fundación Socya)



Secretario General: Carlos Eduardo Guerra Sua (CFA, Cooperativa financiera)



Representantes ante el Sistema Departamental de Planeación: Cesar Augusto Rodríguez Patiño (Iglesia Pentecostal Unida de Colombia)



Representantes ante el Consejo Nacional de Planeación: Santiago Castañeda Olaya (Fundacion Crew School)



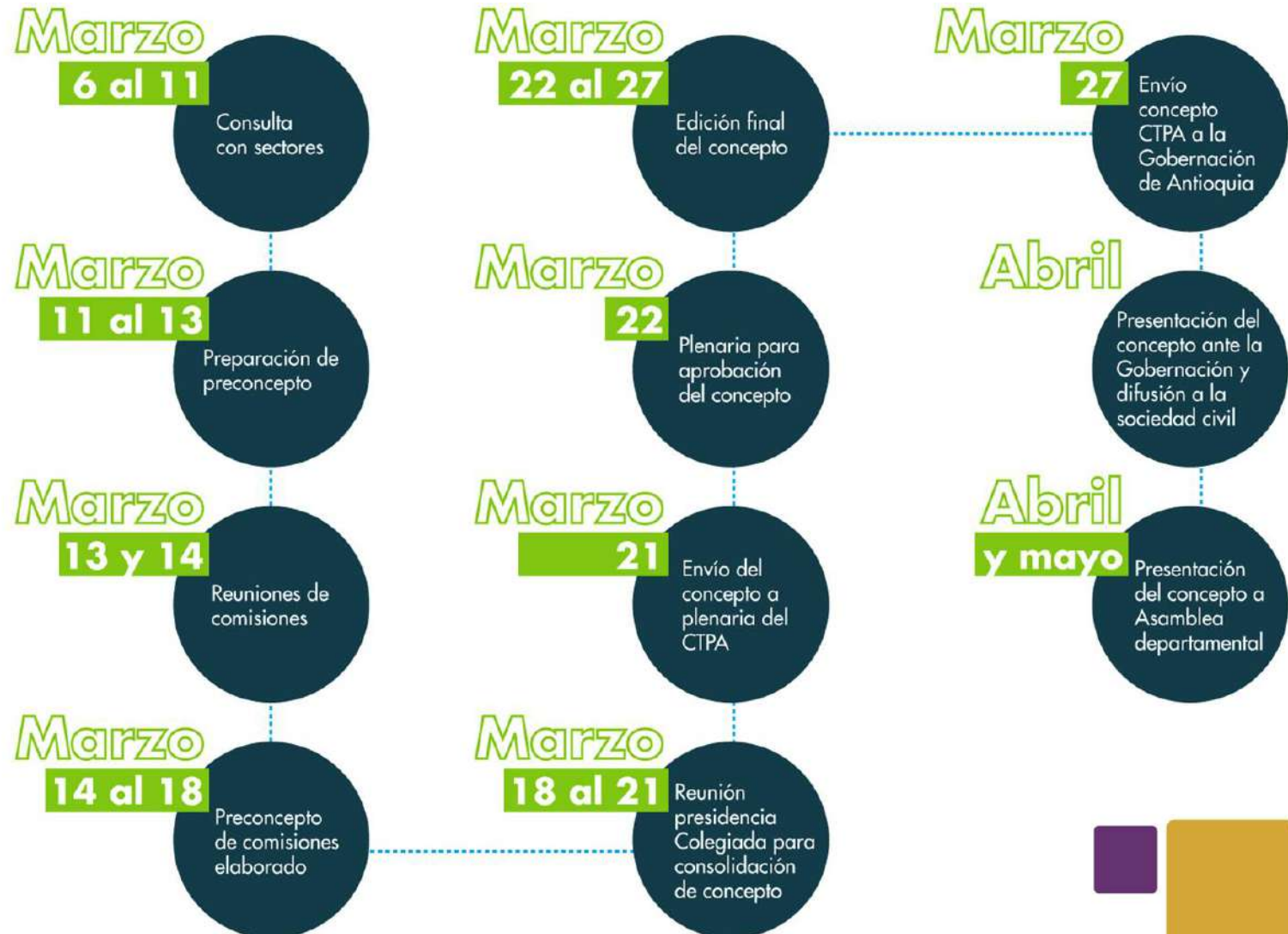
Otras delegaciones: Carlos Andrés Naranjo Bedoya (Provincia de Cartama)



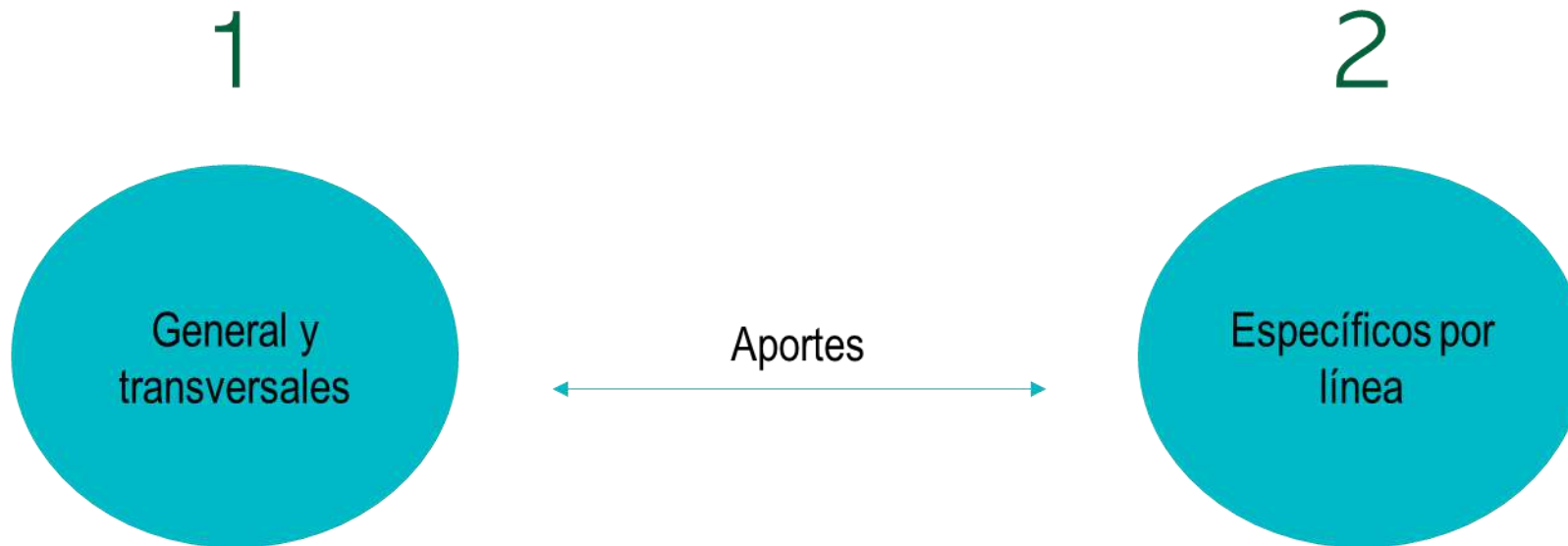
Representantes ante el Sistema Departamental de Planeación: Juan Felipe Teo Rendon Ochoa (Corporación Colombia-Suiza)



# Ruta de trabajo Construcción y socialización concepto del CTPA



# Propósito





# General y transversales



- **Diagnóstico general:** Se destaca que el actual Plan cuente con un diagnóstico general más detallado con cifras y gráficas.
- **Diagnóstico subregional:** Se destaca que el Plan actual brinda un diagnóstico más detallado de las subregiones. (Capítulo Infancia)
- **Infraestructura Vial.**  
Principal/Terciaria
- **Sistema General de Regalías:**



- **Principios y valores:** No se trata de forma específica la inclusión social en los principios ya establecidos en el Plan, pero este tema se aborda desde el diagnóstico.
- **Proyectos Detonantes:** Enfoque territorial
- **ODS.** Ampliación de este capítulo.



3 Componentes  
12 Programas

Seguridad  
desde la  
democracia  
y la justicia

1

## Logros

- **Inclusión** de los Planes de Desarrollo comunal para articularlo con organismos de la Administración Departamental y atender las necesidades de los territorios.
- Indicador: "Comités de libertad religiosa y de cultos fortalecidos".
- **Inclusión** de temas e indicadores asociados a fortalecimiento del **100% de los Consejos de paz, apoyo a la búsqueda de personas dadas por desaparecidas, apoyo a 6 iniciativas de memoria en clave de reconciliación y fortalecimiento a municipios PDET y ZOMAC.**
- **Incorporación de enfoques diferenciales** la protección de los derechos humanos.
- Fortalecimiento de las capacidades de las autoridades indígenas para la consolidación de las formas propias de gobierno.
- Impulso de acciones que permitan el trabajo articulado de la gestión institucional con todas las secretarías, gerencias, entidades descentralizadas del orden departamental, instituciones de educación superior y demás dependencias del departamento.
- **Mejoramiento** de las condiciones de **seguridad**, mantenimiento del orden público y la preservación de la vida.
- Inclusión de estrategias de prevención y atención a las situaciones que pueden afectar la seguridad, el acceso a la justicia y los comportamientos contrarios a la convivencia ciudadana.
- **Inclusión** del aumento de la presencia institucional en el territorio y **mejorar las condiciones laborales** de los servidores públicos.
- En el Plan habrá implementación de estrategias educativas y de seguridad vial, esto beneficia a toda la comunidad, incluyendo a la infancia.

## Retos

- Las estrategias de Planeación Participativa definidas en el Plan **no son explícitas en las necesidades de acompañamiento técnico, administrativo y operativo** al CTPA y otras instancias de participación, en consecuencia, se ha venido configurando un Sistema Departamental de Planeación que requiere la interacción social e institucional para su fortalecimiento.
- **Anexar una tabla con enfoques diferenciales** que dé cuenta de cómo el conflicto afecta a diferentes grupos poblacionales.
- Consignar **acciones específicas** para garantizar la movilidad segura de los niños.





## Logros

3 Componentes  
29 Programas

Cohesión  
Desde  
La social

2

- Propuesta de mejorar los servicios de salud a la población víctima que habita en zonas aledañas a la autopista Medellín-Bogotá.
- **Inclusión de estrategias de fortalecimiento** de las Instituciones Prestadoras de Servicios de salud públicas de las subregiones.
- El Plan hace alusión a toda la población antioqueña fortaleciendo la aplicabilidad de las fases de desarrollo motriz como metodología estratégica de **los procesos deportivos**.
- Se destaca la inclusión de los juegos comunales, un tema liderado desde INDEPORTES.
- **Se incluye la propuesta del CTPA, ya que se propende por garantizar ejercicio pleno de los derechos humanos, los derechos sexuales, los derechos reproductivos y el derecho a la participación de las personas LGTBIQ+ del departamento de Antioquia.**
- El programa 2.2.2. Sistema Departamental de Cuidado.
- Adelanto el proceso de **caracterización** de las personas con discapacidad, se realizarán asesorías y Asistencias Técnicas a los municipios en Comités Municipales de **Discapacidad**.
- Se atiende de forma efectiva la solicitud de trabajar en el **emprendimiento**, la participación juvenil y la salud mental.
- Se incluyeron 2 indicadores de producto relacionados con estrategias de permanencia escolar para mitigar la deserción.
- La **solicitud del CTPA** se atiende de forma efectiva a través de la implementación del **Plan Departamental de Cultura 2023-2035**.

## Retos

- Se recomienda seguir trabajando en la implementación de las propuestas para lograr las metas necesarias en cuanto a **mejora de servicios de salud** para población víctima.
- Dejar claro en diferentes líneas, las acciones encaminadas a **garantizar los derechos de las personas LGTBIQ+**.
- Inculcar el **emprendimiento** en la niñez.
- Incluir el indicador de porcentaje de **Graduados** que Ingresan al Mercado Laboral.



## Logros

3 Componentes

13 Programas

Inversión  
desde la confianza

3

- Enfoque de la **comercialización de los productos agropecuarios** a través de actividades como compras públicas locales, circuitos cortos de comercialización, ruedas de negocios, entre otros.
- Plan de Ordenamiento Territorial Agropecuario - **POTA**, que orienta la inversión acorde con las **características** de cada subregión para la implementación de **proyectos productivos**.
- Red regional de emprendimiento.
- Se plantearon los indicadores de: "Proyectos financiados para el **desarrollo tecnológico y la innovación**" y "**Proyectos de investigación e innovación** con integración de actores sociales apoyados".
- El programa Internacionalización de Antioquia, logra atender lo propuesto por el CTPA ya que plantea articular y generar alianzas estratégicas entre actores participantes en los procesos de **internacionalización del territorio**.
- **De los indicadores propuestos**, se incluyeron: Estrategia de empleo y emprendimiento implementada, Porcentaje de jóvenes empleados o emprendedores después de participar en programas de formación en empleo y emprendimiento.

## Retos

- Inclusión de un **inventario de vías** departamentales.
- Inclusión de un capítulo específico para el sector **MYPYMES**.
- Vocación productiva por subregión tanto en el diagnóstico como en el estratégico.
- Programa de **asociatividad** para los productores.





## Logros

3 Componentes  
13 Programas

Sostenible  
desde lo  
territorial

4

- En el diagnóstico sectorial se incluye la información de los POMCAS.
- Se incluye la propuesta del CTPA: realización del **Programa Integral para el Monitoreo y Mitigación de la Erosión Costera** en el Litoral Antioqueño (PIMECLA).
- Abordaje de manera transversal la **educación ambiental** en el marco de la política pública de educación ambiental, priorizando la conservación **de la biodiversidad y sus servicios ecosistémicos**.
- El objetivo del programa 4.1.4. incluye la **protección de todas las fuentes hídricas**, lo cual incluye la propuesta del CTPA frente al tema.
- Se aumentaron metas en los indicadores.
- Entre las actualizaciones que se contemplarán para el PICCA y, en el marco de los lineamientos nacionales, **se incluirá una actualización de perfiles de emisiones a escala subregional**.
- Se destaca que desde los programas 4.2.5., y se contemplan acciones que atienden a la solicitud del **CTPA, en cuanto al servicio de agua potable y manejo de aguas residuales**.
- Priorizar la inversión en vivienda social es parte integral de nuestra misionalidad, y se encuentra consignado dentro del programa 4.3.1., esto atiende a la solicitud de priorización emitida por el CTPA.

## Retos

- **Realizar un análisis más detallado de la situación actual del departamento en materia ambiental, social y económica, pues se requiere más tiempo y recursos para este diagnóstico.**
- **Dedicar un componente a la economía circular**
- **Incluir de forma específica el contar con información actualizada sobre la caracterización de escenarios de riesgo.**



3 Componentes  
11 Programas

Autonomía  
desde la  
gobernanza

5

## Logros

- El programa 5.1.1. Cooperación para Antioquia, **contempla acciones que incluyen de forma efectiva lo propuesto por el CTPA.**
- Se incluyen efectivamente las propuestas del CTPA en cuanto al **seguimiento de las actividades de cada programa.**
- se incluyen las nuevas prácticas en materia de gestión de recursos humanos, optimización de la estructura organizacional y aprendizaje continuo de los funcionarios de la Gobernación de Antioquia, satisfaciendo efectivamente la solicitud del CTPA.
- Las propuestas del CTPA se logran incluir de forma efectiva, pues los procesos de gestión de la infraestructura física al interior de la Gobernación de Antioquia se tienen contemplados dando cumplimiento a los estándares para el cumplimiento de la certificación en Carbono Neutro otorgado por el ICONTEC.
- Se incluye la propuesta de reducción y prevención del daño antijurídico
- Se destaca la inclusión de la capacitación, asesoría técnica y acompañamiento tanto a los municipios como a los diferentes esquemas asociativos territoriales conformados en el Departamento
- Se tiene en cuenta la generación de información estadística del Departamento y su publicación a través de los medios de comunicación oficiales de la Gobernación de Antioquia como su página web y en el sitio Antioquia Datos

## Retos

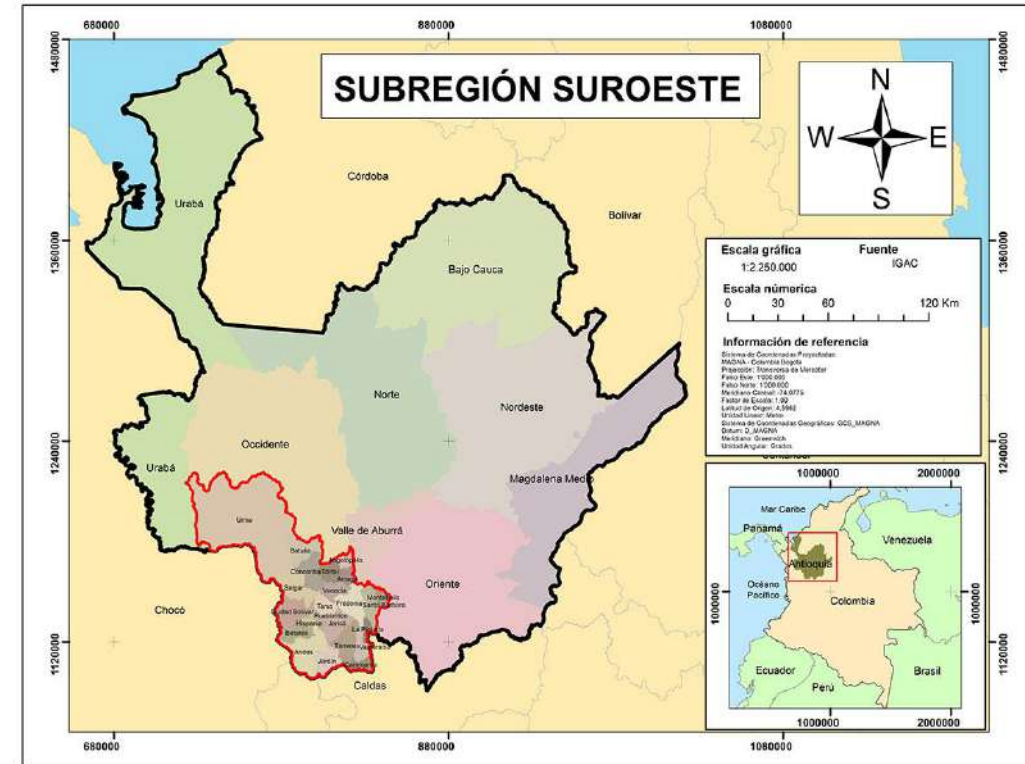
- La participación ciudadana para la ejecución de proyectos, pues es una propuesta que se puede estudiar como una posibilidad, no obstante, dependerá de los requerimientos técnicos y especializados del proyecto.
- Ampliar acciones de capacitación a comunidades organizadas.
- Lograr amplitud en los indicadores de los distintos componentes y programas de la línea 5.
- Seguir trabajando activamente en las propuestas que fueron incluidas.
- Se recomienda incluir de forma específica la participación de la comunidad
- Ampliar la labor de capacitación en cuanto al manejo de información estadística del departamento.
- Fortalecer los procesos asociativos como herramienta de competitividad, a través de la política pública de la economía social y solidaria – Ordenanza 68 de 2017 o alguno de sus componentes o proyectos.



# Suroeste antioqueño

La subregión del Suroeste se encuentra ubicada entre las vertientes de las cordilleras Occidental y Central, que conforman el cañón del río Cauca y las cuencas del río San Juan y de la quebrada Sinifaná. Cuenta con cuatro zonas (Cartama, Sinifaná, Penderisco y San Juan) limita con las subregiones de Valle de Aburrá (norte), Oriente (oriente), al occidente con Urabá y el Departamento del Chocó y con los Departamentos de Risaralda y Caldas en el sur. Cuenta con una extensión de 6.733 km<sup>2</sup>, correspondientes al 10,5% del área del Departamento. La subregión está conformada por 23 municipios: Amagá, Andes, Angelópolis, Betania, Betulia, Caramanta, Ciudad Bolívar, Concordia, Fredonia, Hispania, Jardín, Jericó, La Pintada, Montebello, Pueblorrico, Salgar, Santa Bárbara, Támesis, Tarso, Titiribí, Urrao, Valparaíso y Venecia, municipios de categoría sexta.

El Suroeste antioqueño cuenta con tres Provincias Administrativas y de Planificación: Cartama, San Juan y Penderisco – Sinifaná. Estos esquemas asociativos territoriales, que surgieron en principio como acuerdos de voluntades, con el fin de alcanzar objetivos comunes, que no se podrían lograr individualmente. Su propósito superior es lograr el mejoramiento del nivel de vida de sus comunidades.





# Suroeste antioqueño en el concepto

- Terminación Vías 4-G.
- Construcción de un hospital de tercer nivel para la región del Suroeste.
- Centro de Investigación Aplicada, Universidad de Antioquia.
- Circuitos Productivos Rurales.
- Salida al pacífico colombiano.
- Impulso a centros de desarrollo agroindustrial en Suroeste.
- Mayor inversión en proyectos que impulsen la economía regional.
- Pavimentación de vías rurales.
- Creación de parques ambientales para eliminar los rellenos sanitarios y promover la economía circular, aprovechando los residuos de manera integral.





# RESULTADOS ENCUESTA

## Módulo 1



## Concepto del CTPA sobre el Plan de Desarrollo 2024-2027 “Por Antioquia firme”: seguimiento subregional al PDA

### ¿Qué problemáticas e iniciativas de la subregión Suroeste se deben considerar en el Plan de Desarrollo de Antioquia - PDA?:

- Carencias en infraestructura física y acceso a servicios públicos, hay vías en mal estado, falta de alumbrado público, viviendas inadecuadas, deficiencias en el saneamiento básico.
- Limitado acceso a los servicios de salud y educación, especialmente en zonas rurales.
- Poco desarrollo económico, alto desempleo, falta de oportunidades laborales, necesidad de dinamizar el turismo y la economía local.
- Necesidad de implementación de programas de prevención, fortalecimiento de las instituciones de seguridad por la alta percepción de inseguridad, microtráfico y violencia de género.
- Hay altos daños a los ecosistemas, manejo inadecuado de residuos sólidos, falta de acceso a agua potable por lo cual se requiere de acciones de protección al medio ambiente.
- Necesidad de fortalecer la gobernabilidad con la descentralización administrativa, fortalecer a los CTP y la participación ciudadana para la toma de decisiones.
- Falta de fomento de la cultura y patrimonio, se evidencia una pérdida de tradiciones, falta de inversión en cultura y la necesidad de fortalecer la identidad regional.



## Concepto del CTPA sobre el Plan de Desarrollo 2024-2027 “Por Antioquia firme”: seguimiento subregional al PDA

### ¿Cómo se están ejecutando las iniciativas para abordar las problemáticas identificadas de la subregión Urabá en el Plan de Desarrollo de Antioquia - PDA?:

Las respuestas de los consejeros territoriales del Suroeste Antioqueño evidencian una percepción generalizada de que la ejecución de las iniciativas del Plan de Desarrollo de Antioquia en la subregión es insuficiente o se realiza de manera superficial:

- Muchos consejeros desconocen el estado de ejecución de los proyectos o no cuentan con información actualizada.
- Las iniciativas se ejecutan de manera limitada, con pocos recursos y poca participación ciudadana.
- Existe una alta dependencia de la financiación y ejecución de proyectos por parte de entidades departamentales y nacionales.
- El seguimiento a los proyectos es escaso, lo que dificulta evaluar su impacto y realizar ajustes.
- Se observa un mayor énfasis en la formulación de proyectos que en su ejecución.



# DIÁLOGO ABIERTO

## Módulo 1



## Concepto del CTPA sobre el Plan de Desarrollo 2024-2027 “Por Antioquia firme”: seguimiento subregional al PDA

### Preguntas guía:

¿Cuál es la percepción de los Consejos Territoriales de Planeación sobre la incorporación de las iniciativas de la subregión en el Plan de Desarrollo de Antioquia?



# RESULTADOS ENCUESTA

## Módulo 2





## Ejercicio de cómo se reflejan las subregiones en los Planes de Desarrollo municipales

**Desde las prioridades subregionales que usted reconoce ¿qué aspectos fueron incluidos en los Planes de Desarrollo de su Municipio - PDM?**

- Infraestructura: vías (urbanas y rurales), alumbrado público, vivienda, construcción de hospitales, acueductos y saneamiento básico.
- Servicios públicos: salud, educación, agua potable y saneamiento.
- Desarrollo económico: turismo, agricultura, generación de empleo y fortalecimiento empresarial.
- Desarrollo social: programas sociales, cultura, deporte y vivienda.
- Medio ambiente: gestión ambiental y protección de recursos naturales.
- Seguridad: seguridad ciudadana y prevención del delito.





## Ejercicio de cómo se reflejan las subregiones en los Planes de Desarrollo municipales

**¿Cuáles son los principales desafíos que deben enfrentar los Planes de Desarrollo Municipales - PDM para la construcción y articulación de iniciativas subregionales?**

- La principal barrera es la falta de presupuesto suficiente para ejecutar los proyectos.
- Los municipios dependen en gran medida de los aportes departamentales y nacionales, lo que limita su autonomía y capacidad de respuesta.
- Los municipios enfrentan desafíos para acceder a fuentes de financiamiento alternativas, como créditos o donaciones.
- Existe una débil coordinación entre las diferentes entidades gubernamentales (municipales, departamentales y nacionales), lo que dificulta la implementación de proyectos conjuntos.
- Es complejo lograr un consenso en torno a objetivos, prioridades y estrategias de desarrollo a nivel subregional.
- Muchos municipios carecen del personal técnico necesario para formular, gestionar y evaluar proyectos.







## Ejercicio de cómo se reflejan las subregiones en los Planes de Desarrollo municipales

**¿Cuáles son los principales desafíos que deben enfrentar los Planes de Desarrollo Municipales - PDM para la construcción y articulación de iniciativas subregionales?**

- Las instituciones municipales a menudo tienen dificultades para gestionar los recursos y ejecutar los proyectos de manera eficiente.
- La participación ciudadana en la definición y seguimiento de los PDM es limitada, lo que afecta la legitimidad y sostenibilidad de las iniciativas.
- Los municipios enfrentan desafíos para comunicar de manera efectiva los proyectos a la ciudadanía y generar apropiación social.
- Los proyectos suelen abordarse de manera sectorial, sin una visión integral del desarrollo territorial.
- Es complejo articular las acciones de los diferentes sectores (ambiental, social, económico) para lograr un desarrollo sostenible.
- Los cambios en las administraciones municipales pueden generar discontinuidad en la implementación de los PDM.
- Las fluctuaciones económicas pueden afectar la disponibilidad de recursos y la capacidad de ejecución de los proyectos.



# SISTEMA DEPARTAMENTAL DE PLANEACIÓN DE ANTIOQUIA

## Módulo 3



## ¿Qué es el Sistema Departamental de Planeación de Antioquia - SDPA?

Es un escenario conformado por las diferentes autoridades, instancias, instituciones y actores, que articula las diferentes escalas, dimensiones y enfoques de la planeación, para asegurar la debida participación ciudadana e institucional.

Se constituyó el 1 de septiembre de 2017, en Asamblea de Consejos Territoriales de Planeación del Departamento de Antioquia.

Tiene los siguientes objetivos:

- Contribuir al fortalecimiento de la participación ciudadana en la planeación y seguimiento a la gestión del desarrollo territorial.
- Favorecer la integración territorial de municipios y subregiones de Antioquia.
- Promover la comunicación y coordinación entre los CTP de Antioquia.
- Incidir ante instancias y organismos decisores a nivel local, departamental y nacional.



## Antecedentes

- Sistema Nacional de Planeación – SNP: está integrado por el Consejo Nacional y todos los Consejos Territoriales de Planeación de orden nacional, departamental, distrital y municipal.
  - Objetivo: Hacer efectiva la planeación territorial participativa y garantizar el paso de la democracia representativa a la democracia participativa en todas las regiones de Colombia.
- Ley 152 de 1994: Tiene como propósito establecer los procedimientos y mecanismos para la elaboración, aprobación, ejecución, seguimiento, evaluación y control de los Planes de Desarrollo a nivel nacional, departamental y municipal. Además, define la conformación y funciones de los Consejos Territoriales de Planeación - CTP.
- Ordenanza 37 del 2021: En esta ordenanza se define el SDPA como un escenario conformado por las diferentes autoridades, instancias, instituciones y actores, que articula las diferentes escalas, dimensiones y enfoques de la planeación, para asegurar la debida participación ciudadana e institucional.



## Secretaría Técnica del Sistema Departamental de Planeación de Antioquia - SDPA

### Conformación:

- Dos (2) delegados de cada una de las subregiones elegidos democráticamente en las reuniones convocada para tal fin.
- Dos (2) integrantes del Consejo Territorial de Planeación de Antioquia - CTPA. Los representantes del CTPA deben hacer parte de la Presidencia colegiada del CTPA y uno de ellos debe ser el (la) delegado(a) ante el SNP.

### Suroeste Antioqueño:

- Jhoana Noreña.
- Juan Pablo Salazar.



## Balance de acciones realizadas durante 2023

Se realizaron las siguientes acciones en 2023:

- Reuniones establecidas
- Participación activa en la elaboración y socialización del Concepto del CTPA sobre el Plan de Desarrollo de Antioquia – año 2022 y anteriores.
- Participación en la realización de los nueve (9) encuentros subregionales de Consejeros Territoriales de Planeación.
- Participación en la organización y realización de la Asamblea del Sistema Departamental de Planeación de Antioquia – SDPA, en noviembre 23 de 2023.
- Participación en el curso de formación en Planeación Participativa del CTPA.
- Participación activa en el Foro de Economía campesina de noviembre 22 de 2023.



## Balance encuentro subregional Suroeste 2023

Dentro del encuentro subregional se resaltó que los canales de comunicación están abiertos y existen oportunidades de capacitación a los Consejeros Territoriales, pero persiste la concepción errónea de que deben ser llamados o convocados para participar. En el caso específico del municipio Urrao, se han enfrentado procesos atípicos en los últimos años, con múltiples cambios de alcaldes, lo que ha llevado a una pérdida de continuidad en las actividades del Consejo Territorial de Planeación - CTP. Sin embargo, se plantea la importancia de comenzar de nuevo con las nuevas administraciones, asumiendo roles de veedores y garantes de los procesos.

Teniendo en cuenta esto, se hace un llamado a los CTP municipales para estar atentos a las convocatorias y no depender exclusivamente de las administraciones locales. Se destaca la necesidad de que los Consejeros planteen y apoyen adecuadamente las convocatorias, evitando esperar pasivamente a ser convocados. Se insta a iniciar pronto el año presentando los planes de acción a los municipios para evitar contratiempos cuando se distribuya el presupuesto municipal.

Se resalta la necesidad de empoderar a los CTP en el uso efectivo de las herramientas virtuales. La falta de apropiación de estas tecnologías ha complicado la continuidad de las actividades del CTP, lo que hace imperativo aprovechar el cambio de administración para mantener un control que promueva la participación efectiva en el proceso. Esto, representa un elemento fundamental en el desarrollo de los CTP, debido a que es una herramienta que permite articular la región, desde la distancia y para ello es necesario que las personas que conforman los Consejos Territoriales tengan el conocimiento y la posibilidad de acceder a espacios virtuales, lo cual permite participar más activamente en áreas educativas y sociales.



# RESULTADOS ENCUESTA

## Módulo 3





## Panel sobre asociatividad y autonomía territorial

**¿Qué logros y dificultades han encontrado para lograr una articulación entre los Consejeros Territoriales de Planeación - CTP de la subregión?**

Logros:

- Se han creado espacios para el intercambio de ideas y experiencias entre los consejeros.
- Se ha mejorado la comunicación entre los miembros de los CTP, facilitando la coordinación de acciones.
- Se han elaborado propuestas conjuntas que representan los intereses de la subregión.
- Existe una voluntad de trabajar en conjunto para lograr un desarrollo integral de la región.
- Algunas organizaciones han brindado apoyo para fortalecer la capacidad de los CTP.





## Panel sobre asociatividad y autonomía territorial

### ¿Qué logros y dificultades han encontrado para lograr una articulación entre los Consejeros Territoriales de Planeación - CTP de la subregión?

Dentro de los retos y dificultades que han tenido los CTP municipales se destacan los siguientes:

- No existe un plan estructurado para coordinar las acciones de los CTP a nivel subregional.
- Los CTP enfrentan dificultades para acceder a recursos económicos suficientes para llevar a cabo sus actividades.
- Los diferentes CTP tienen agendas y prioridades distintas, lo que dificulta la construcción de una agenda común.
- La participación de algunos consejeros es limitada, lo que afecta la representatividad de las decisiones.
- Los CTP enfrentan demoras en la obtención de información de las instituciones gubernamentales.
- Los consejeros tienen múltiples responsabilidades y poco tiempo disponible para dedicarse a las actividades del CTP.
- Los CTP requieren de mayor apoyo por parte de los gobiernos municipales, departamentales y nacionales.





## Panel sobre asociatividad y autonomía territorial

### **¿Qué tipo de estructura organizacional debería tener la Secretaría Técnica - ST del Sistema Departamental de Planeación de Antioquia - SDPA a nivel subregional para mejorar la comunicación entre los Consejeros, acceder a recursos y fortalecer el apoyo de las alcaldías?**

Los consejeros territoriales coinciden en la necesidad de una estructura más descentralizada y con mayor presencia en las subregiones para fortalecer la comunicación, el acceso a recursos y el apoyo a las alcaldías.

Se sugiere una estructura descentralizada con delegados subregionales que actúen como enlace directo entre la coordinación central y los CTP municipales. Además, se proponen comités técnicos subregionales integrados por estos delegados, representantes de los CTP y otros actores clave. Esta estructura facilitaría la comunicación, la toma de decisiones y la gestión de recursos a nivel local. La Secretaría Técnica central mantendría un rol de coordinación general y brindaría apoyo técnico especializado a las subregiones. Esta propuesta busca fortalecer la participación ciudadana, optimizar la gestión de proyectos y mejorar la articulación entre los diferentes niveles de gobierno.

- Los delegados estarían más cerca de las realidades locales.
- Los comités técnicos fomentarían la participación de los actores locales.
- Se fortalecería la coordinación entre los diferentes niveles de gobierno.
- Se optimizaría la gestión de los recursos y la ejecución de proyectos.
- Se capacitaría a los CTP para mejorar sus habilidades.





## Panel sobre asociatividad y autonomía territorial

**¿Qué papel juegan los Consejos Territoriales de Planeación - CTP dentro del funcionamiento de las Provincias Administrativas y de Planificación (Cartama, San Juan y Penderisco-Sinifaná) que funcionan en la subregión y qué iniciativas subregionales destacan?**

- Muchos consejeros señalan que los CTP no están siendo debidamente considerados en los procesos de planificación y toma de decisiones a nivel subregional.
- Se reconoce el potencial de los CTP para representar a las comunidades y promover el desarrollo local, pero este potencial no siempre se está aprovechando.
- Las iniciativas subregionales deberían enfocarse en el desarrollo rural sostenible, la gestión ambiental, la mejora de la infraestructura, la educación, el turismo y el fortalecimiento de la economía local.
- Es fundamental articular los esfuerzos de los CTP con los de las alcaldías, las gobernaciones y otros actores relevantes para lograr un mayor impacto.



# Departamento Administrativo de Planeación de Antioquia



# La asociatividad en Las Provincias Cartama, San Juan y Penderisco – Sinifaná





## La asociatividad en Las Provincias cómo va

- Retrospectiva de la Provincia; creación, evolución y estado actual.
- Avances en la formulación y ejecución de su Plan Estratégico Provincial.
- Espacios e instancias de participación ciudadana de la subregión en la planeación y en la gestión del Plan Estratégico Provincial.



# DIÁLOGO ABIERTO

## Módulo 3







# MUCHAS GRACIAS

