



GOBERNACIÓN DE ANTIOQUIA



Ordenamiento Ambiental del Territorio En la Gestión del Desarrollo Regional en Antioquia

Subdirección de Planeación – Corantioquia

27 de Noviembre de 2020

Yonaira Laínez Parra

Hacia la consolidación de un Modelo de Ocupación Regional Sostenible



Objetivo

IMPLEMENTAR

Una estrategia de articulación interinstitucional.

ENTRE

La Gobernación de Antioquia y Corantioquia.

PARA

Acompañar los municipios en el proceso de revisión y ajuste a sus POT en el marco del modelo de ocupación territorial departamental.

ARMONIZANDO

- ✓ Las Directrices y lineamientos del POD
Plan de **O**rdenación **D**epartamental.
- ✓ La Estrategias del PGAR
Plan de **G**estión **A**mbiental **R**egional

Proceso 2020 Gobernación - Corantioquia

- ✓ Revisión prioridades instrumentos planificación Gobernación – Corantioquia
- ✓ Reuniones quincenales equipo técnico Gobernación y Corantioquia
- ✓ Articulación Estructura Ecológica Territorial Adaptativa **EETA** (Plan de Ordenamiento Territorial Departamental) y Escenario de Sostenibilidad PGAR

Propuesta de estrategia de articulación interinstitucional para el acompañamiento a los procesos de Ordenamiento Territorial Municipal - POT



Estado de los Planes de Ordenamiento Territorial

Colombia



Antioquia



Corantioquia



MUNICIPIOS

- **925** Requieren actualización
- **174** Están en ejecución
- **4** No tienen POT

- **48** Requieren actualización
- **42** En proceso de revisión
- **35** Actualizados

- **27** no han presentado revisión
- **33** concertaron asuntos ambientales
- **20** presentaron y no concertaron

Fuente:

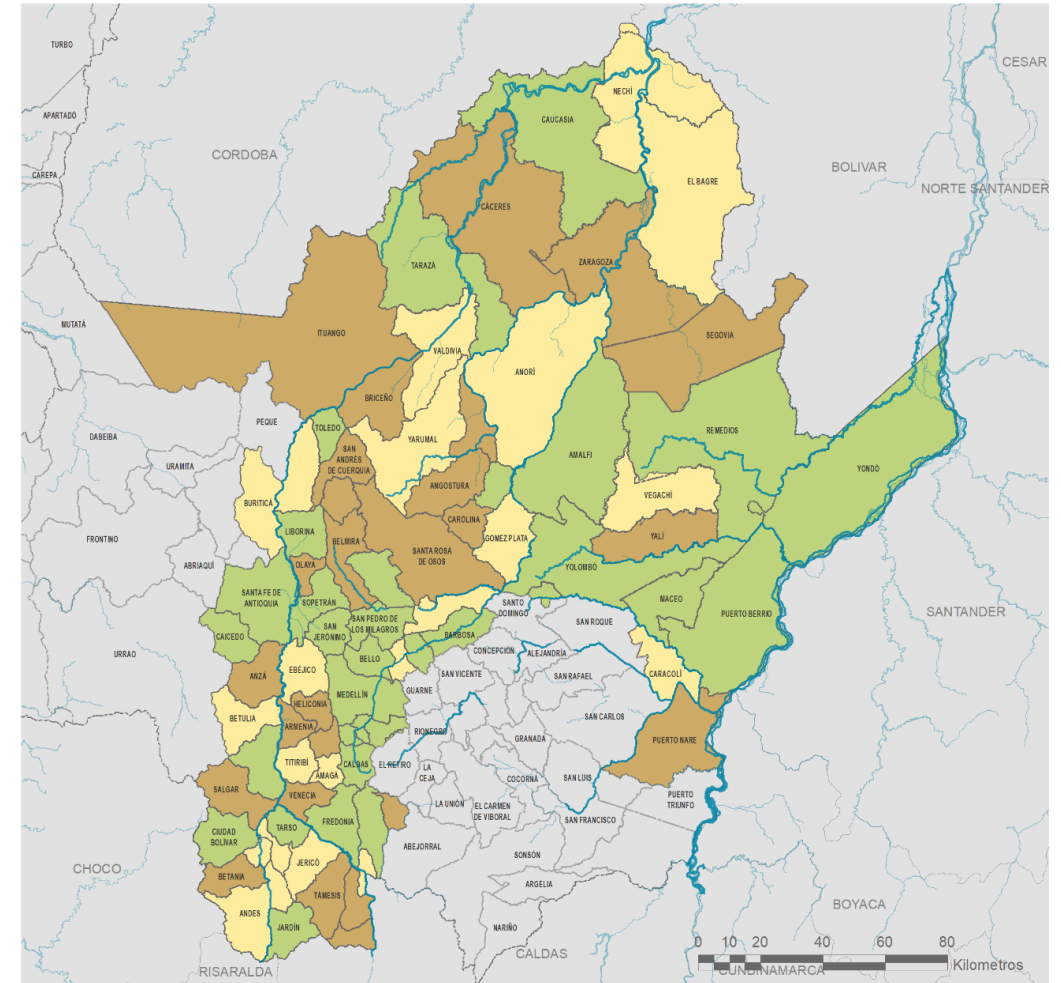
DNP, 2020

GOBERNACION DE ANTIOQUIA, 2020

CORANTIOQUIA, 2020

Estado

- Concertado
- No concertada
- No han presentado revisión a la Corporación



CORANTIOQUIA



GOBERNACIÓN DE ANTIOQUIA



UNIDOS

Sistema de Planificación del Ordenamiento Territorial

ORDENAMIENTO TERRITORIAL ↔ DESARROLLO TERRITORIAL

POT/PBOT/EOT

Plan de Ordenamiento Territorial
Plan Básico de Ordenamiento Territorial
Esquema de Ordenamiento Territorial

Municipio

PDM
Plan de Desarrollo
Municipal

PEMOT

Plan Estratégico Metropolitano
de Ordenamiento Territorial

Área
Metropolitana

PIDM
Plan Integral
de Desarrollo Metropolitano

DOTD/POD

Directrices de Ordenamiento Territorial Departamental
Plan de Ordenamiento Departamental

Departamento

PDD
Plan de Desarrollo
Departamental

PGOT

Política General de Ordenamiento Territorial

Nación

PND
Plan Nacional de Desarrollo

Ley 1454 de 2011

Ley Orgánica de Ordenamiento Territorial - LOOT art. 27 y 29



CORANTIOQUIA



GOBERNACIÓN DE ANTIOQUIA



UNIDOS



Elementos a Armonizar en el Ordenamiento Territorial

1

Los determinantes como norma de superior jerarquía

2

Los planes, programas, proyectos y zonificaciones de carácter nacional

3

Las visiones y apuestas compartidas de desarrollo

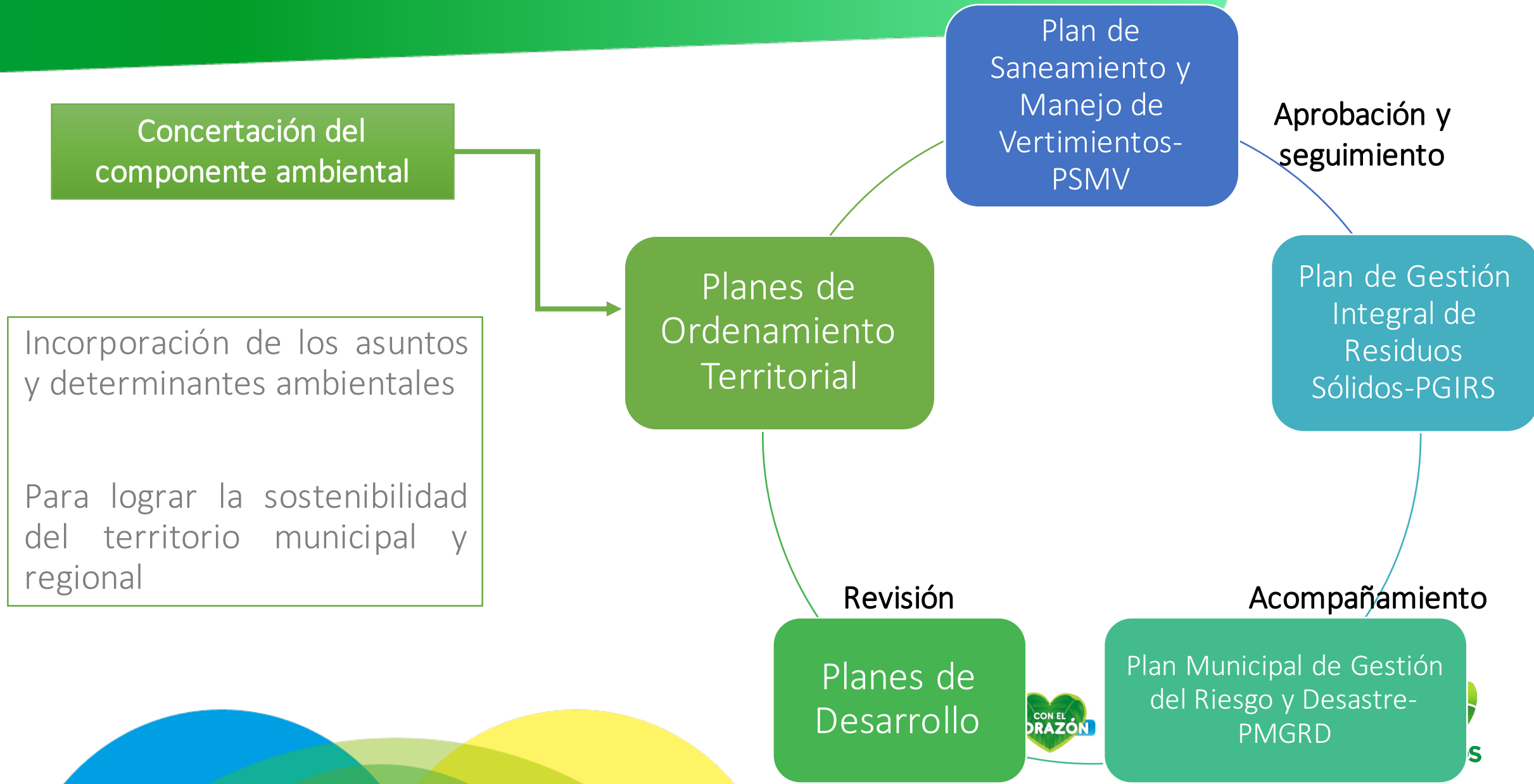
4

Los planes de vida y los planes de etno-desarrollo de las comunidades

Los asuntos y determinantes ambientales son las relacionadas con la conservación y protección del medio ambiente, los recursos naturales la prevención de amenazas y riesgos naturales.



Instrumentos de Planificación



Primer Encuentro 2020

Hacia la consolidación del modelo de ocupación regional sostenible.

Una estrategia de articulación interinstitucional

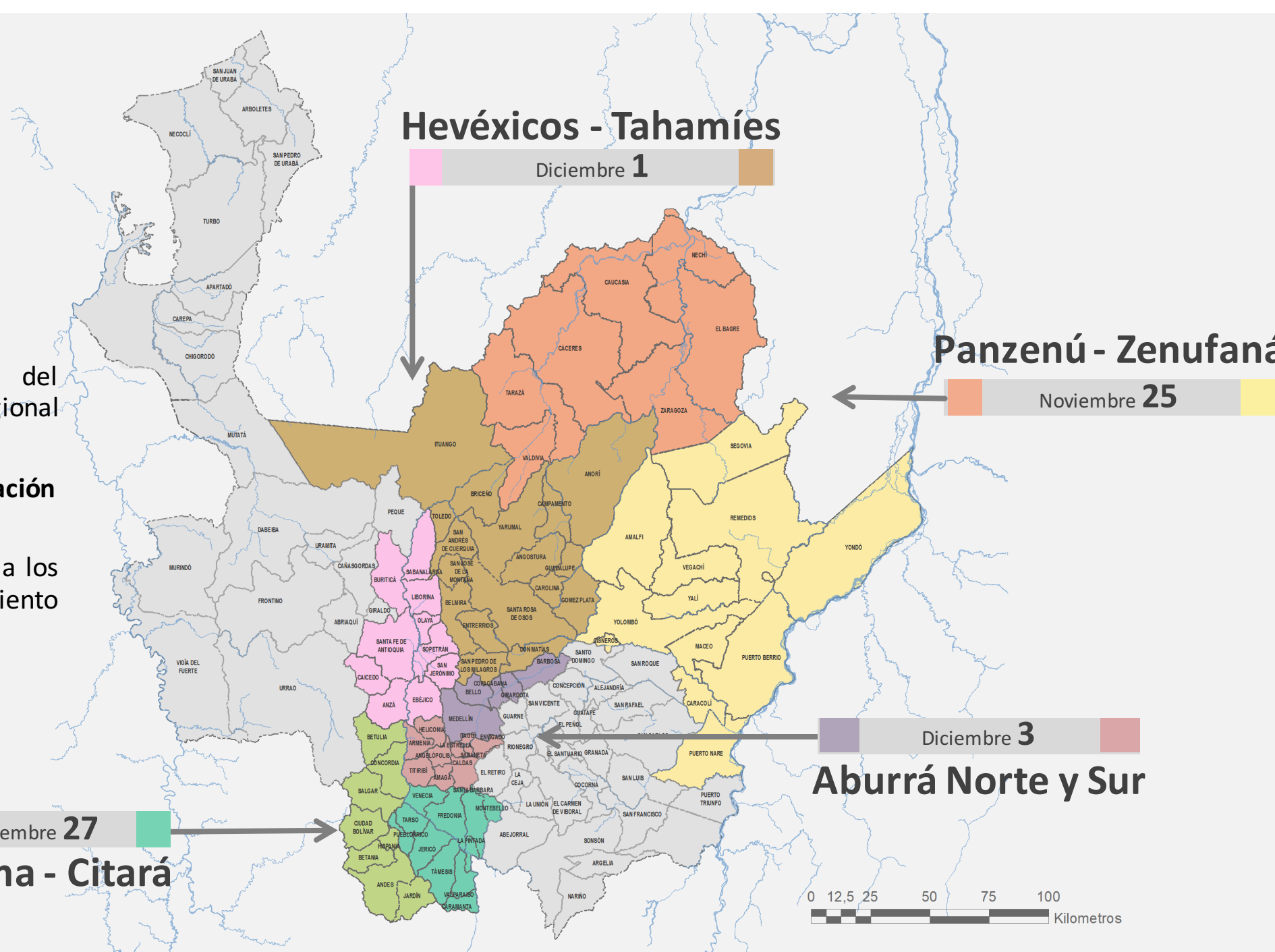
Para el acompañamiento a los procesos de Ordenamiento Territorial Municipal

Noviembre 27
Cartama - Citará

Hevéxicos - Tahamíes
Diciembre 1

Panzenú - Zenufaná
Noviembre 25

Diciembre 3
Aburrá Norte y Sur



Información DETERMINANTES AMB. en la web


www.corantioquia.gov.co

The screenshot shows the website interface with the following elements:

- Browser address bar: `corantioquia.gov.co/Paginas/VerContenido.aspx?List=MenuSuperior&item=19`
- Logo: ACTÚA CON TRANSPARENCIA
- Navigation menu: Inicio, Nuestra Organización, En El Territorio, **Temáticas**, Contáctenos, Pagos / Mi Cuenta
- Dropdown menu for 'Temáticas':
 - Gestión Integral Recurso Hídrico
 - Calidad del Aire
 - Áreas protegidas
 - Bosques
 - Fauna
 - Flora
 - Producción y Consumo Sostenible
 - Ordenamiento Ambiental del Territorio**
 - Residuos sólidos
- Page title: MenuSuperior
- Page breadcrumb: inicio > Temáticas
- Section: TEMÁTICAS
- Image: A scenic view of a river flowing through a lush green forest.
- Section: ENLACES DE INTERÉS
 - CIA
 - Instrumentos Plan de Acción
 - Gestión del Riesgo
 - Piragua
 - Educación Ambiental
 - e-sirena

Temáticas

DOCUMENTO
Ordenamiento Ambiental
del Territorio



Determinantes y asuntos ambientales

1. Áreas Protegidas y Estrategias de Conservación

- ✓ Áreas protegidas declaradas – **(2 N, 17 R)**
- ✓ Estrategias de Conservación In Situ -2
- ✓ Sistema Municipal de Áreas Protegidas-SIMAP – **15**
- ✓ Áreas priorizadas por Biodiversidad – **14**
- ✓ Reservas temporales Resolución 1675 de 2019 - 2
- ✓ Reserva temporal Resolución 960 de 2019 - 1

Aportan
al escenario de
Sostenibilidad
PGAR 2020-2031

Determinantes y asuntos ambientales

2. Ecosistemas Estratégicos

- ✓ Páramos -7
- ✓ Humedales, manglares, ciénagas - 6
- ✓ Bosque seco tropical (bs-T) -1
- ✓ Zonas recarga acuíferos - 5
- ✓ Prédios corporativos- 63



CORANTIOQUIA



GOBERNACIÓN DE ANTIOQUIA



UNIDOS

Determinantes y asuntos ambientales

3. Densidades Máximas del Suelo Rural

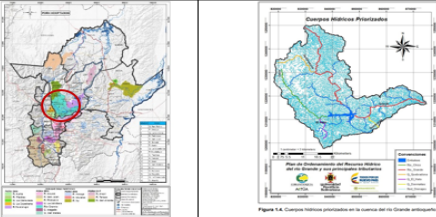
4. Instrumentos para la Gestión del Recurso Hídrico

✓ Resolución 9328 de 2007

✓ POMCAS - **10** aprobados

✓ PORH – **18** aprobados

✓ Planes de Manejo Aguas subterráneas (**4**) Aprobados

FICHA DETERMINANTES AMBIENTALES (CORANTIOQUIA) - PORH R. GRANDE	
FICHA N°	FICHA N° 8 Numeral 3.3.5 Documento Asuntos y Determinantes ambientales Tabla 17.
NOMBRE CORRIENTE	PLAN DE ORDENAMIENTO DEL RECURSO HÍDRICO PARA EL RÍO GRANDE Y SUS PRINCIPALES TRIBUTARIOS
ACTO ADMINISTRATIVO	Resolución 040-RES1806-3325 del 15 de junio de 2018. Por la cual se adopta el plan de ordenamiento del recurso hídrico del río Grande.
CARÁCTER	Regional
LOCALIZACIÓN DE LA CUENCA Y MAPA	<p>La cuenca del río Grande se encuentra compuesta por una densa y articulada red de drenajes, entre los que se destaca como cauce principal el río Grande. Este nace a los 3.000 m.s.n.m en jurisdicción del municipio de Santa Rosa de Osos y recorre la cuenca de norte a este a lo largo de sus 106 kilómetros de longitud. Su principal tributario es el río Chico.</p> 
MUNICIPIOS	Entrerrios, Santa Rosa de Osos, Belmira, Donmatías y San Pedro de los Milagros.
ÁREA TOTAL DE LA CUENCA	1280 km2, longitud del río Grande 106 kilómetros.
DOCUMENTOS QUE CONFORMAN EL POMCA	Declaratoria (21 Páginas), Diagnóstico (934 Páginas), Prospectiva (458 Páginas), Formulación (65 Páginas), Resolución 040-RES1806-3325 (9 Páginas),
ORIENTACIONES PARA SU INCORPORACIÓN AL POT Y MAPA ZONIFICACIÓN	Dentro de las Líneas de Acción de la PNGIRH (Política Nacional de Gestión Integral del Recurso Hídrico) esta los POMCAS priorizados y articulados al POT, Incorporar gestión de riesgos asociados al RH en la planeación: POT, P. Desarrollo, P. Sectoriales. Para garantizar unas condiciones ambientales adecuadas del cuerpo de agua en ordenamiento, en concordancia con los usos actuales y potenciales del recurso hídrico. En este sentido, se formulan programas y proyectos que el municipio debe evaluar y considerar en la Formulación del POT.
ENLACES DE CONSULTA DE LA INFORMACIÓN	En este enlace se encuentra la disposición en línea en la plataforma Koha el documento técnico de soporte y la resolución que adopta este PORH http://cia.corantioquia.gov.co/cgi-bin/koha/opac-detail.pl?biblionumber=16505&query_desc=kw%2Cwrdl%3A%20PORH%20R.%20GRANDE Información Cartográfica http://geografico.corantioquia.gov.co/mapgis/mapa.jsp?aplicacion=1 vifeta Utilidades.



CORANTIOQUIA



GOBERNACIÓN DE ANTIOQUIA



UNIDOS

Determinantes y asuntos ambientales

5. Escenario de sostenibilidad PGAR 2020-2031

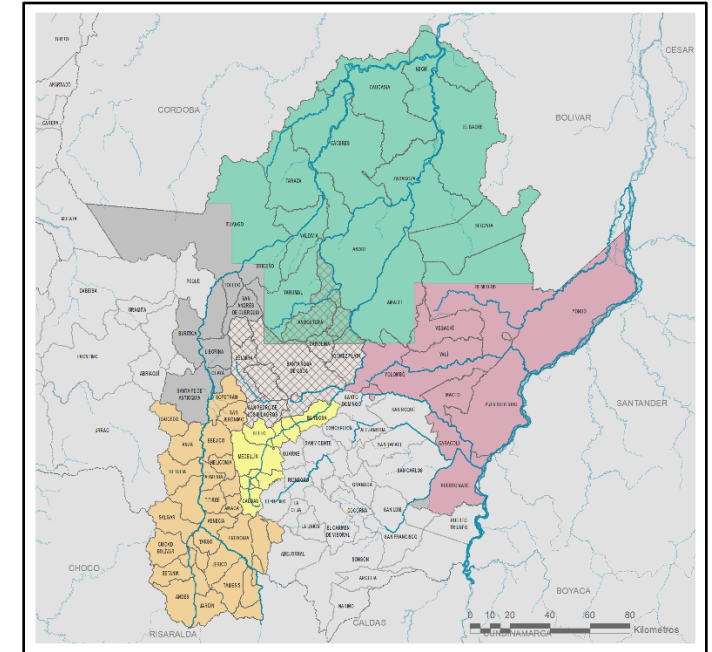
- ✓ Áreas protegidas declaradas - **34**
- ✓ Estrategias de Conservación In Situ -**2**
- ✓ Áreas priorizadas por Biodiversidad – **14**
- ✓ Reservas temporales Resolución 1675 de 2019 - **2**
- ✓ Reserva temporal Resolución 960 de 2019 - **1**



Determinantes y asuntos ambientales

6. Estudios Insumo para la Gestión del Riesgo y el Cambio Climático

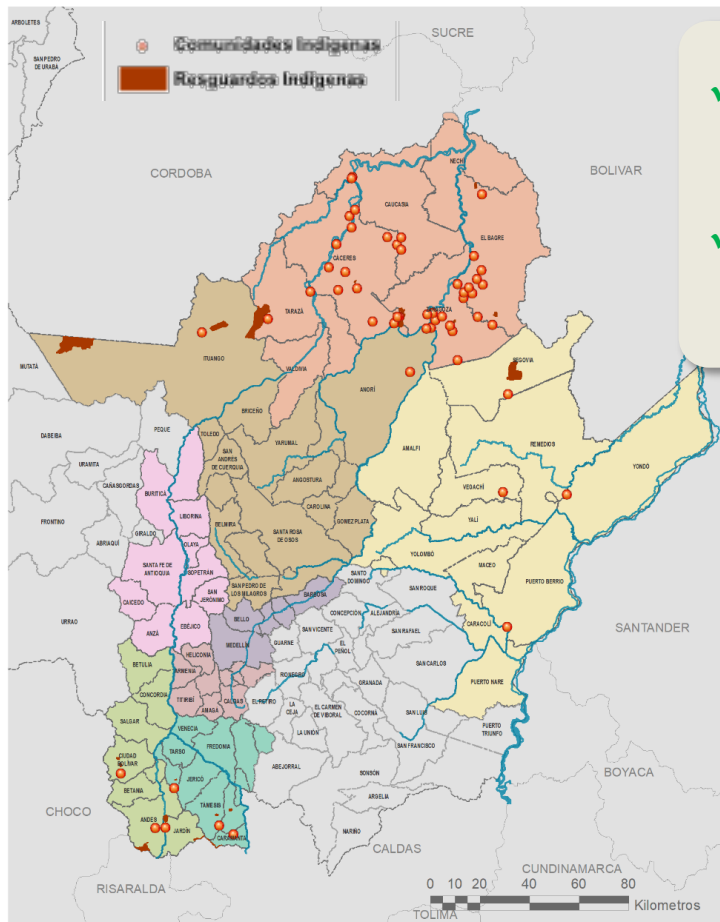
- ✓ Convenio CV-1505-69, Corantioquia - Universidad EAFIT. Finalizado 2016.
- ✓ Contrato Corantioquia –IGAC (CIAF), FASE I. Contrato 9199 de 2012.
- ✓ Contrato Corantioquia –IGAC (CIAF), FASE II. Contrato 9901 de 2013.
- ✓ Convenio CV-1409-56 Departamento de Antioquia – Corantioquia.
- ✓ Plan Regional para el Cambio Climático para la Jurisdicción de Corantioquia 2016-2019.
- ✓ Componente gestión de riesgo de los POMCA



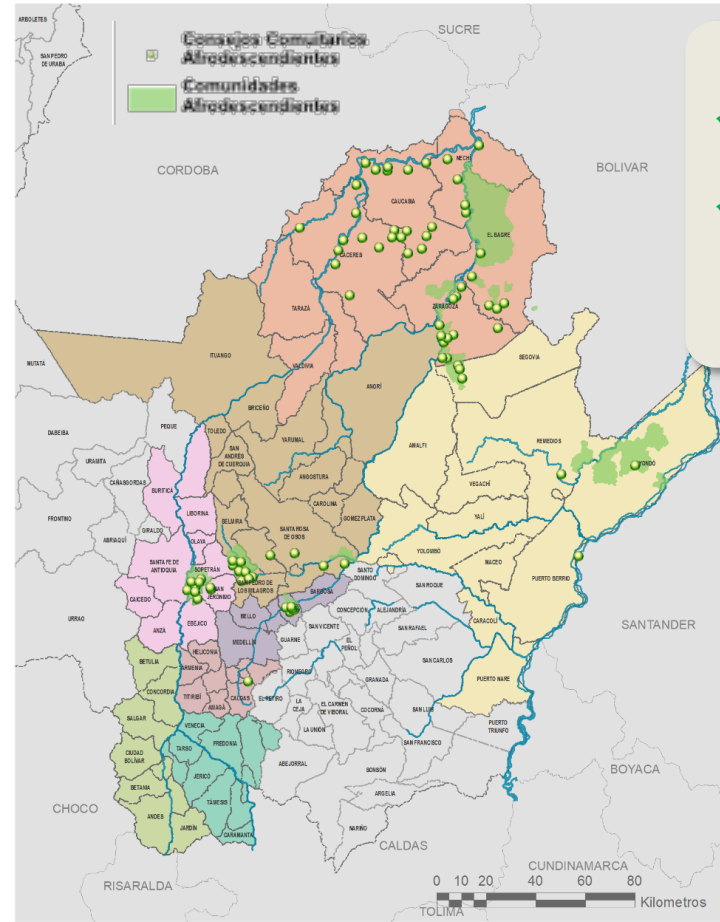
- 2007- 2009 Esc. 1:10.000 5.000 VA – UNAL AMVA
- 2012-2014. Esc. 1:25.000 - IGAC
- 2013-2015 Esc. 1:25.000 - IGAC
- 2014-2015 Esc. 1:10.000 y 1:2.000 - EAFIT
- 2015-2016 Esc. 1:100.000 - EAFIT
- Sin Información

Determinantes y asuntos ambientales

7. Autonomía Territorial de Comunidades Étnicas y Campesinas



- ✓ Resguardos indígenas -22
- ✓ Comunidades indígenas - 64



- ✓ Consejos comunitarios-99
- ✓ Consejos comunitarios en trámite de titulación - 3



CORANTIOQUIA



GOBERNACIÓN DE ANTIOQUIA



UNIDOS

¡Gracias!



<http://www.corantioquia.gov.co>



Fotografías: Subdirección Ecosistemas. Adolfo Correa